







# TINGMÄRGID

- |   |                                       |   |  |
|---|---------------------------------------|---|--|
|  | OLEMASOLEVAD KINNISTU PIIRID          |  | POSITSIOONI NUMBER                           |
|  | PROJEKTEERITUD KATTE SERV             |   |  |
|  | PROJEKTEERITUD NÕLVA ÜLEMINE SERV     |  | IKÕ SEADMISE ALA VÄLISVALGUSTUSE EHITAMISEKS |
|  | PROJEKTEERITUD VALGUSTUSPOST          |   |  |
|  | PROJEKTEERITUD VALGUSTUSE TOITEKAABEL |   |  |

IKÕ ala Pos nr (plaanil)	Kinnistu number	Katastriüksuse tunnus, nimi ja sihtotstarve	Ala pindala, m <sup>2</sup>	Ehitis/tehnovõrk
12	13326050	11701:003:0594 45 Tartu-Räpina-Värskla tee 100% transpordimaa	1406 m <sup>2</sup>	Välisvalgustus

MÄRKUS:

1. Geodeetiline alusplaan on koostatud Tinter-Projekt OÜ poolt (jaanuar 2026). Töö number 01-25 GEO. Koordinaadid L-Est 97, kõrgused EH2000 süsteemis.

<div>Tinter-Projekt OÜ</div> <div>Emajõe 1a      Tel. 7 475 333</div> <div>51008, Tartu      Faks 7 476 062</div>			<div>Töö nimetus:</div> <div>Tugimaantee nr 45 Tartu-Rüпина-Värskas km 33,80 - 34,18</div> <div>jalgratta- ja jalgrataste põhiprojekt</div>			<div>TINTER- P PROJEKT</div>	
			<div>Töö Tellija:</div> <div>Põlva Vallavalitsus</div>				
Amet:	Nimi:	Allkiri:	<div>Joonise nimetus:</div> <div>Isikliku kasutusõiguse seadmise plaan</div>				
Projekti juht:	Indrek Lensment						
Projekteerija	Arvo Vahtra						
			<div>Kuupäev:</div> <div>19.01.2026</div>	<div>Joonise number:</div> <div>6-8</div>	<div>Staadium:</div> <div>PP</div>	<div>Mõõtkava:</div> <div>1:1000</div>	<div>Töö nr:</div> <div>01-26-TP</div>